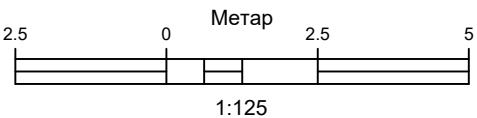


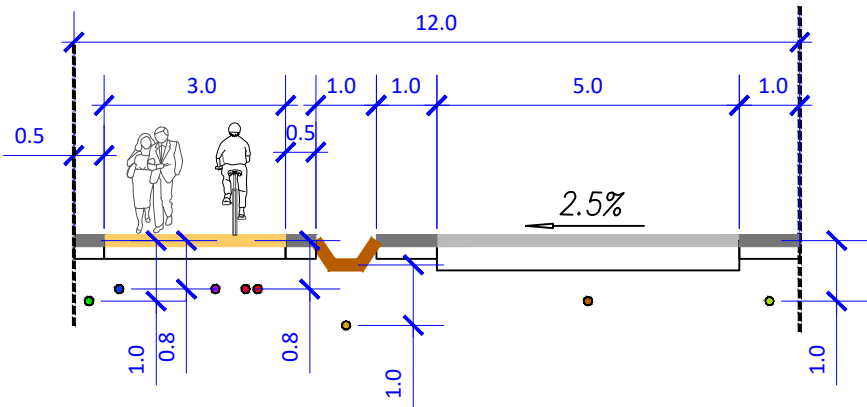
ПЛАН ДЕТАЉНЕ РЕГУЛАЦИЈЕ  
ЗА ТУРИСТИЧКО-УГОСТИТЕЉСКИ КОМПЛЕКС  
И ПРИСТУПНУ САОБРАЋАЈНИЦУ  
НА ПОТЕСУ "СЕЛЕУШ" У КО ИРИГ

- НАЦРТ -

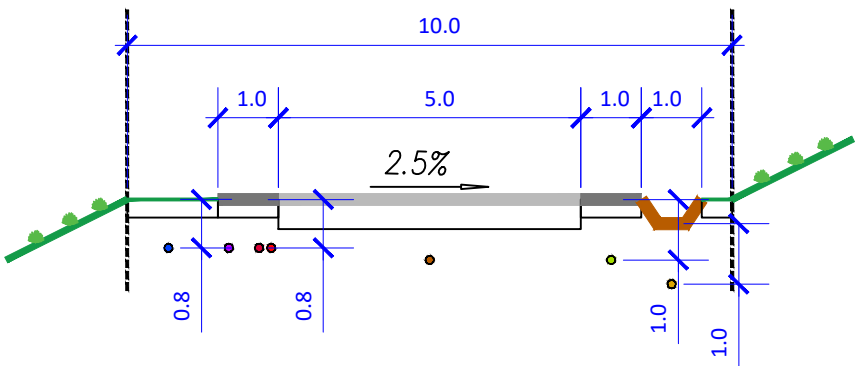


- КОЛОВОЗ
- БАНКИНА
- ПУТНИ КАНАЛ
- ПЕШАЧКО-БИЦИКЛИСТИЧКА СТАЗА
- ЗЕЛЕНЕ ПОВРШИНЕ УЗ КОЛОВОЗ
- ПОТОК
- РЕГУЛАЦИОНА ЛИНИЈА
- ВОДОВОД (ПЛАНИРАНИ)
- ФЕКАЛНА КАНАЛИЗАЦИЈА (ПЛАНИРАНА)
- АТМОСФЕРСКА КАНАЛИЗАЦИЈА (ПЛАНИРАНА)
- 20 kV ПОДЗЕМНИ ВОД (ПЛАНИРАНИ)
- 0,4 kV ПОДЗЕМНИ ВОД (ПЛАНИРАНИ)
- ГАСОВОД СРЕДЊЕГ ПРИТИСКА (ПОСТОЈЕЋИ)
- ГАСОВОД НИСКОГ ПРИТИСКА (ПЛАНИРАНИ)
- ОПТИЧКИ КАБЛ ПОДЗЕМНИ (ПЛАНИРАНИ)

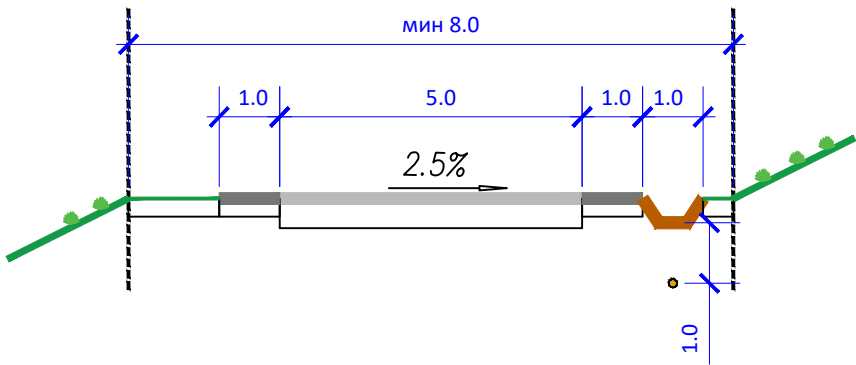
ПРЕСЕК  
1-1



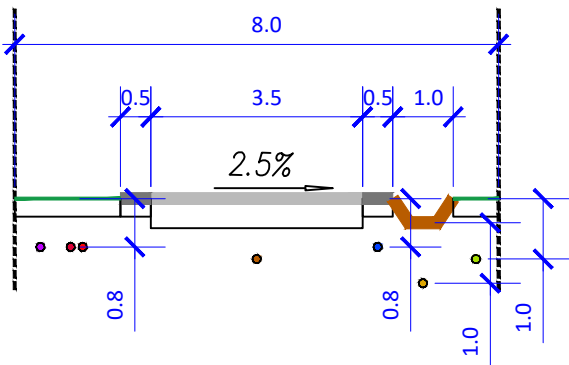
ПРЕСЕК  
2-2



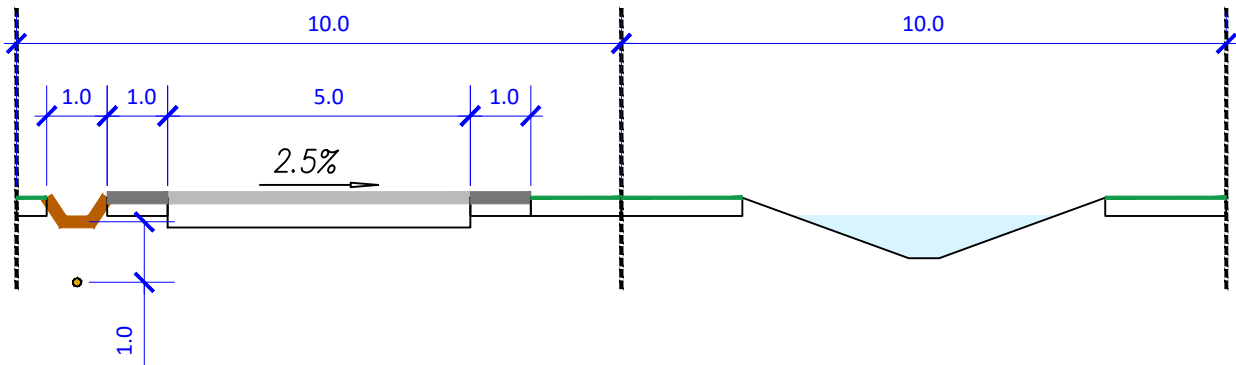
ПРЕСЕК  
3-3



ПРЕСЕК  
5-5



ПРЕСЕК  
4-4



НОСИЛАЦ ИЗРАДЕ ПЛАНА		ОПШТИНА ИРИГ	Печат и потпис:
ОБРАЂИВАЧ		ОВЛАШЋЕНО ЛИЦЕ:	
НАЗИВ ПЛАНА	ПЛАН ДЕТАЉНЕ РЕГУЛАЦИЈЕ ЗА ТУРИСТИЧКО-УГОСТИТЕЉСКИ КОМПЛЕКС И ПРИСТУПНУ САОБРАЋАЈНИЦУ НА ПОТЕСУ "СЕЛЕУШ" У КО ИРИГ		
НАЗИВ КАРТЕ	ПОПРЕЧНИ ПРОФИЛИ		
ОДГОВОРНИ УРБАНИСТА	СВЈЕТЛАНА РЕКО, дипл.инж.арх.		Печат и потпис:
САРАДНИЦИ	МАРИЈА ЗЕЦ, маст.инж.саобр.      БРАНКО МИЛОВАНОВИЋ, дипл.инж.мелио. МАРИНКО ГИЗДАВИЋ, струк.маст.инж.ел. и рач.      МИЛАН ЖИЖИЋ, дипл.инж.маш.		
Е-2966	Размера: 1:125	Датум: децембар 2025. год.	Број листа: 7.